


ReGENERERA

RdA
CLIMATE SOLUTIONS

REGENERERA é o hub especializado da **RdA Climate Solutions** dedicado à transformação dos territórios através do planeamento, gestão e regeneração, com foco em criar impacto positivo para as pessoas e para o ambiente. Atua como uma plataforma de inovação aplicada, que combina análise territorial, tecnologia, participação e ação integrada para criar sistemas territoriais mais resilientes, funcionais e saudáveis.



Com uma abordagem centrada em resultados ecológicos, sociais, humanos e económicos, o **REGENERERA** desenvolve soluções que restauram ecossistemas, reforçam as comunidades, melhoram a qualidade de vida e criam condições para novos modelos de desenvolvimento sustentável. Operando em contextos urbanos, periurbanos e rurais, apoia a transição de territórios fragilizados para paisagens vivas, produtivas e conectadas.

Através de metodologias baseadas em dados, ferramentas digitais e processos colaborativos, o **REGENERERA** constrói estratégias territoriais com valor mensurável, orientadas para a regeneração ecológica, a inclusão social e a sustentabilidade económica – assegurando uma visão integrada que alia conhecimento técnico, inovação e proximidade com os contextos locais.

A sua intervenção estrutura-se em quatro eixos estratégicos: **territórios**, **inteligência**, **vida** e **comunidade**.



Visão sistémica com impacto regenerativo

O **planeamento regenerativo** procura transformar territórios degradados ou fragmentados em sistemas vivos, resilientes e integrados. Parte de uma **abordagem ecológica e integrada**, que valoriza os ecossistemas, o património natural e cultural, e a qualidade de vida das comunidades. Através de soluções baseadas na natureza, estratégias circulares e inteligência territorial, promovemos intervenções que restauram a funcionalidade ambiental, promovendo o desenvolvimento sustentável e a coesão social.

OBJETIVOS:



Revitalizar territórios urbanos e rurais através da regeneração ecológica, da valorização do património natural e cultural e da promoção da biodiversidade.



Integrar soluções baseadas na natureza e práticas sustentáveis no planeamento do território, com enfoque na mitigação e adaptação às alterações climáticas.



Contribuir para a resiliência ecológica, o bem-estar das comunidades e a criação de territórios com identidade, qualidade de vida e coesão social.



Potenciar a circularidade territorial e os serviços dos ecossistemas como base para novos modelos económicos regenerativos.

SERVICES:



Planos e projetos de regeneração territorial

Estratégias integradas para regenerar áreas degradadas, subutilizadas ou vulneráveis, promovendo conectividade ecológica, descarbonização e coesão territorial.



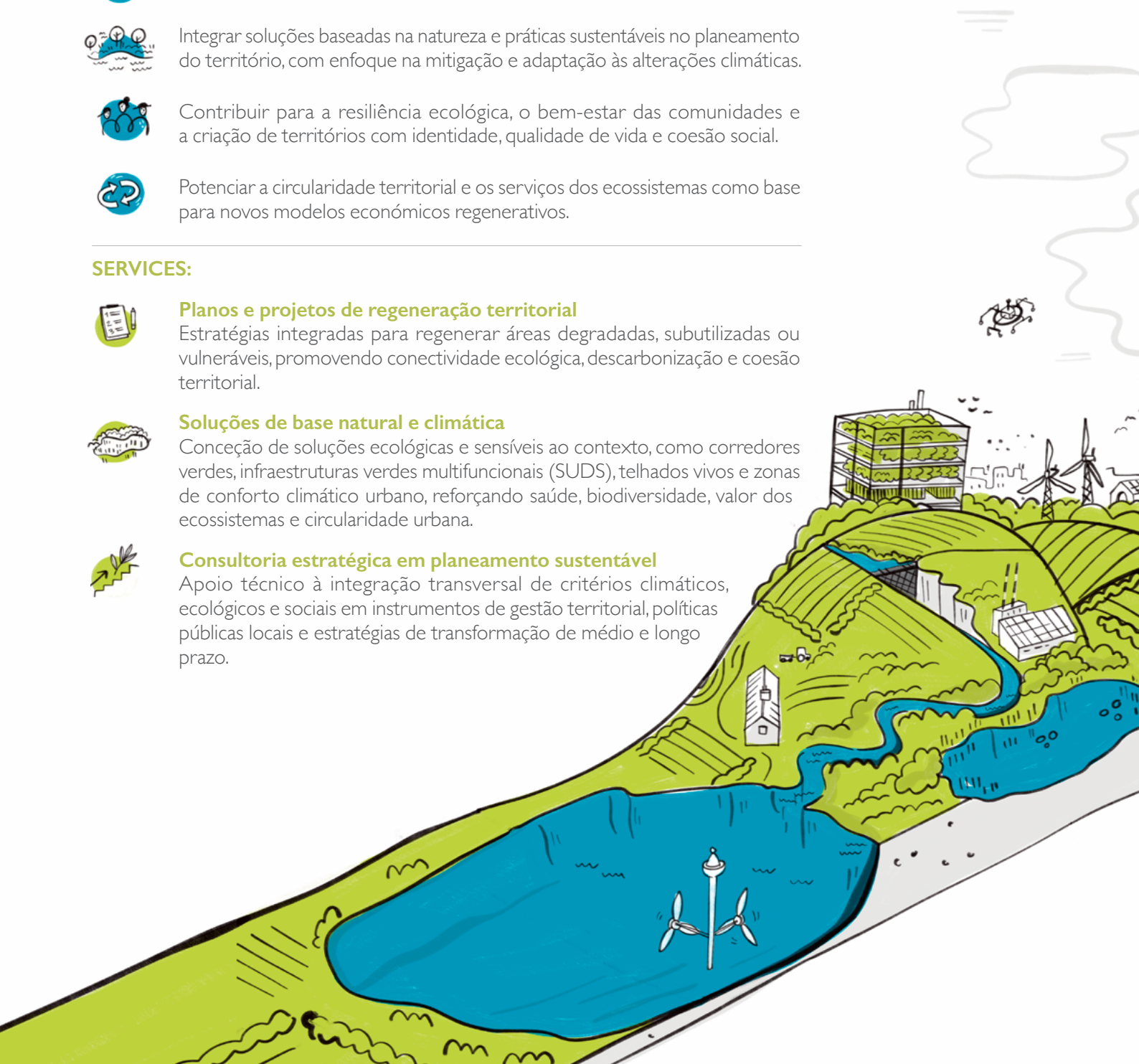
Soluções de base natural e climática

Conceção de soluções ecológicas e sensíveis ao contexto, como corredores verdes, infraestruturas verdes multifuncionais (SUDS), telhados vivos e zonas de conforto climático urbano, reforçando saúde, biodiversidade, valor dos ecossistemas e circularidade urbana.



Consultoria estratégica em planeamento sustentável





Apoio técnico à integração transversal de critérios climáticos, ecológicos e sociais em instrumentos de gestão territorial, políticas públicas locais e estratégias de transformação de médio e longo prazo.






Conhecimento estratégico para transformar o território

A **inteligência territorial** consiste na recolha, análise e interpretação de dados espaciais, ambientais, sociais e económicos para apoiar decisões estratégicas sobre o **uso, planeamento e gestão do território**. Esta abordagem permite compreender dinâmicas locais, antecipar tendências e fundamentar políticas públicas, promovendo intervenções mais eficazes, sustentáveis e adaptadas às realidades de cada contexto. Ao integrar ferramentas digitais, cartografia avançada e indicadores multidimensionais, oferecemos soluções orientadas para a tomada de decisão, a monitorização e a comunicação com os diferentes atores do território.

OBJETIVOS:

-  Apoiar a formulação de políticas públicas e estratégias territoriais com base em dados geográficos e evidência técnico-científica.
-  Identificar fragilidades territoriais e oportunidades de valorização, considerando variáveis ambientais, económicas, sociais e regulamentares.
-  Desenvolver ferramentas digitais e sistemas de monitorização contínua para dar suporte à gestão adaptativa do território.
-  Promover a interoperabilidade e a articulação entre informação técnica, participação cidadã e comunicação institucional.

SERVIÇOS:

-  **Sistemas de diagnóstico e monitorização territorial**
Diagnósticos suportados em indicadores que integram dados naturais, sociais, económicos e regulamentares, permitindo uma caracterização contínua de áreas específicas.
-  **Ordenamento e planeamento do território inteligente**
Apoio à elaboração e revisão de instrumentos de gestão territorial, promovendo soluções equilibradas e fundamentadas em informação territorial sobre uso do solo, funcionalidade ecológica e identidade paisagística.
-  **Mapas e visualizações para decisão e comunicação**
Produção de mapas interativos e visualizações geográficas para processos de decisão, comunicação com stakeholders e participação pública, integrando dados atualizados e interoperáveis.



Planear territórios para viver melhor

A **qualidade de vida** é uma dimensão essencial da sustentabilidade territorial. Vai além das condições materiais de habitação ou mobilidade, integrando fatores de **saúde, segurança, bem-estar emocional e acesso equitativo** aos serviços e ao espaço público. Através da análise de indicadores multidimensionais, da requalificação urbana e do combate à pobreza energética e habitacional, desenvolvemos soluções que promovem territórios mais habitáveis, inclusivos e saudáveis, com especial atenção à saúde mental e ao equilíbrio entre pessoas, espaço e natureza.

OBJETIVOS:



Avaliar e melhorar o bem-estar das populações através de indicadores de saúde, segurança, acessibilidade, conforto térmico e satisfação subjetiva.



Incorporar a saúde mental como dimensão central da qualidade de vida urbana, promovendo territórios que reduzam o stress ambiental e favoreçam a convivência e o equilíbrio psicológico.



Requalificar o espaço público com foco na inclusão, funcionalidade, identidade local e vitalidade comunitária.



Apoiar políticas territoriais integradas que articulem habitação, energia, mobilidade e coesão social.

SERVIÇOS:



Avaliação de qualidade de vida

Análises integradas com base em indicadores objetivos e subjetivos de saúde, bem-estar, acessibilidade, conforto térmico, segurança e pertença territorial, alinhadas com os Objetivos de Desenvolvimento Sustentável (ODS).



Planos de melhoria do espaço público

Estratégias para requalificação de áreas urbanas e espaços de uso comum, promovendo inclusão social, acessibilidade universal, segurança ativa e conforto emocional.



Soluções de qualidade de vida e inclusão territorial

Estratégias locais para identificar vulnerabilidades territoriais e priorizar intervenções setoriais, tais como cartas municipais de habitação.



Cocriar territórios com quem os habita

Territórios sustentáveis exigem processos de governação que envolvam as comunidades na definição, implementação e monitorização das decisões que moldam o seu quotidiano. A **participação pública e a inovação social** são pilares fundamentais para garantir legitimidade, apropriação e eficácia das políticas territoriais. A utilização de metodologias colaborativas, ferramentas digitais e programas de capacitação fortalece o capital social e institucional dos territórios, promovendo soluções mais justas, eficazes e adaptadas à realidade local.

OBJETIVOS:



Promover processos de decisão inclusivos, transparentes e colaborativos, envolvendo cidadãos, instituições e atores locais.



Reforçar capacidades cívicas e técnicas através da formação, mediação e criação de redes locais de confiança.



Testar e implementar soluções inovadoras de planeamento e gestão do território com base em dinâmicas colaborativas.



Desenvolver ecossistemas participativos com recurso a plataformas digitais, dados abertos e inteligência coletiva.



SERVIÇOS:



Desenho de ecossistemas de participação e inovação social

Conceção e facilitação de fóruns, oficinas, assembleias e consultas públicas, adaptados ao contexto local e aos diferentes públicos-alvo. Desenvolvimento de interfaces digitais e de participação cívica.



Formação em liderança comunitária e participação

Programas de capacitação para cidadãos, técnicos e agentes locais, com foco na participação ativa, mediação de conflitos e dinamização territorial.



Laboratórios de inovação territorial e cívica

Espaços colaborativos para testar soluções regenerativas e inclusivas em resposta a desafios reais dos territórios, com participação ativa das comunidades.



Mapas de perceção e diagnóstico participado

Cartografias colaborativas que identificam vivências, emoções, memórias e conflitos associados ao espaço urbano, apoiando intervenções orientadas pelo conhecimento vivido.

